

LEGENDA

PLANGEBIED



Plangebied

BESTEMMINGEN



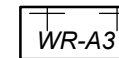
GD-2 Gemengd - 2



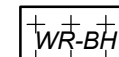
M Maatschappelijk



W-GB Wonen - Woongebouw



WR-A3 Waarde - Archeologie 3

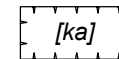


WR-BH Waarde - Beschermwaardig Houtopstand


AANDUIDINGEN



bouwvlak

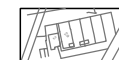


[ka] karakteristiek



3,8 maximum bouwhoogte (m)

VERKLARING



Ondergrond (gegevens BGT en Kadaster)

Gemeente Aa en Hunze

Bestemmingsplan Uitbreiding Dorpskerk Gieten



nummer	60.19	schaal	1 : 500	raad	25 januari 2018
formaat	A4	referte	mRO	ID nr.	NL.IMRO.1680.GIEKERK-VB01
datum	januari 2018				

mRO bv
Leeuwenveldseweg 16H 1382 LX Weesp
tel.: 033-4614342 / Email: info@mro.nl

mRO

