

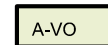
## LEGENDA

### PLANGEBIED



Plangebied

### BESTEMMINGEN



A-VO

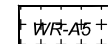
Agrarisch - Veenontginningenlandschap



W

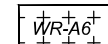
Wonen

### DUBBELBESTEMMINGEN



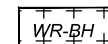
WR-A5

Waarde - Archeologie 5



WR-A6

Waarde - Archeologie 6



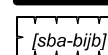
WR-BH

Waarde - Beschermwaardig Houtopstand

### AANDUIDINGEN



bouwvlak



[sba-bijb]

specifieke bouwaanduiding - bijbehorende bouwwerken

### VERKLARING



Ondergrond

(gegevens BGT 07-11-2017)

Gemeente Aa en Hunze

Bestemmingsplan Zwarteweg 1 Gieterveen  
Vastgesteld



nummer	60.22	schaal	1:1000	raad	28 juni 2018
formaat	A4	referte	mRO	ID nr.	NL.IMRO.1680.BUIZWARTEWEG1-VB01
datum	juni 2018	versie	4		

mRO bv  
Leeuwendeldseweg 16 H 1382 LX Weesp  
T: 033-4614342 / I: www.mro.nl / E: info@mro.nl

mRO

